


UZASADNIENIE HERALDYCZNO-HISTORYCZNE
PROJEKTÓW SYMBOLI GMINY SANTOK



Kamil Wójcikowski, Robert Fidura
Łódź – Laski Szlacheckie
Kwiecień 2023

Treść

Charakterystyka gminy Santok	3
Warunki przyrodnicze	4
Zabytki	4
Rys historyczny Santoka	6
Źródła do sekcji	9
Herb gminy Santok	10
Flaga gminy Santok	11
Banner gminy Santok.....	12
Flaga stolikowa gminy Santok	12
Pieczęć gminy Santok	12
Sztandar gminy Santok.....	12
Medal Honorowego Obywatela Gminy Santok.....	13
Łańcuchy władzy gminy Santok	13
Załączniki	14
Projekt herbu gminy Santok	15
Projekt flagi gminy Santok.....	16
Projekt flagi gminy Santok.....	17
Projekt banneru gminy Santok.....	18
Projekt banneru gminy Santok – wersja konturowa z proporcjami	19
Projekt flagi stolikowej gminy Santok.....	20
Projekt flagi stolikowej gminy Santok – wersja konturowa z proporcjami	21
Projekt pieczęci gminy Santok.....	22
Projekt sztandaru Gminy Santok – strona lewa.....	23
Projekt sztandaru Gminy Santok – strona prawa	24
Medal Honorowego Obywatela Gminy Santok.....	25
Dyplom Medalu Honorowego Gminy Santok.....	26
Łańcuch Wójta Gminy Santok.....	27
Łańcuch Przewodniczącego Rady Gminy Santok.....	28

Charakterystyka gminy Santok



Rysunek 1: Położenie gminy Santok na mapie Polski, powiatu oraz mapa gminy Santok¹

Gmina Santok to gmina wiejska położona we wschodniej części powiatu gorzowskiego w województwie lubuskim. Graniczy z gminami Deszczno, Kłodawa (obie powiat gorzowski), Gorzów Wielkopolski (miasto na prawach powiatu), Drezdenko, Strzelce Krajeńskie, Zwierzyn (powiat strzelecko-drezdenecki). Przez gminę w osi wschód-zachód przebiega droga wojewódzka numer 158, zaś część jej północno-wschodniej granicy stanowi droga krajowa 22. Gmina Santok ma powierzchnię 168,3 km², zaś według stanu na 31.12.2020 mieszkało tutaj 8 716 mieszkańców. Gmina Santok składa się z 15 sołectw: Baranowice, Czechów, Gralewo, Górkki, Janczewo, Jastrzębnik, Lipki Małe, Lipki Wielkie, Ludziszawice, Mąkoszyce, Nowe Polichno, Płomykowo, Santok, Stare Polichno, Wawrów².

¹ Źródło: Gmina Santok, regioset.pl, Wikimedia Commons

² Informacje gminy Santok

Warunki przyrodnicze

Według podziału fizyczno-geograficznego Polski J. Kondrackiego obszar gminy położony jest częściowo na terenie Pradoliny Toruńsko-Eberswaldzkiej, w mezoregionie Kotlina Gorzowska (południowa, nizinna część gminy) oraz na terenie Pojezierza Północno-pomorskiego, w mezoregionie Równina Gorzowska (północna, wyżynna część gminy). Pod względem hydrograficznym, gmina rozlokowana jest wzdłuż rzek Warty i Noteci. Na terenie gminy Santok funkcjonuje jeden tylko rezerwat przyrody „Buki Zdroiskie”, położony w północno-wschodniej części gminy na atrakcyjnym krajobrazowo obszarze doliny rzeki Santocznej. Blisko 3/4 drzewostanu rezerwatu stanowią buki. Wiek drzew waha się od 80 do 200 lat. Rezerwat chroni drzewostan o charakterze mało przekształconym antropogenicznie. Część południowego obszaru gminy znajduje się otulinie zlokalizowanego w gminie Deszczno rezerwatu „Zakole Santockie”. Jest to rezerwat florystyczno-ornitologiczny z terenami okresowo zalewanymi przez Wartę. Blisko 60% powierzchni Gminy pokrywa Europejska Sieć Ekologiczna – „Natura 2000”. Są to: (SOO) PLH 080006 – „Ujście Noteci”; (OSO) PLB 080002 – „Dolina Dolnej Noteci”; (OSO) PLB 300015 – „Puszcza Notecka” i (OSO) PLB – 080001 – „Puszcza Barlinecka”. 50,65% powierzchni gminy zajmują grunty rolne, zaś 37,1% – lasy. Lasy skupione są w północno-wschodniej części gminy (fragment Puszczy Gorzowskiej) oraz południowej części gminy (fragment Puszczy Noteckiej)³.

Zabytki

W gminie Santok zarejestrowane są następujące obiekty zabytkowe⁴:

- Kościół filialny p.w. Matki Boskiej Królowej Polski w Czechowie z 1850 roku,
- Kościół parafialny p.w. Podwyższenia Krzyża Świętego w Gralewie z 1708 roku,
- Zespół dworski z XVIII/XIX wieku w Gralewie,
- Kościół parafialny p.w. Królowej Polski z 1733-35 w Janczewie,

³ Strategia rozwoju społeczno-gospodarczego Gminy Santok na lata 2008 – 2015 – Ogólna charakterystyka Gminy Santok – Środowisko przyrodnicze – warunki i zasoby naturalne, http://www.santok.pl/asp/pl_start.asp?typ=14&sub=96&menu=104&strona=1

⁴ Lista Narodowego Instytutu Dziedzictwa, województwo lubuskie, powiat gorzowski, gmina Santok

- Kościół filialny p.w. św. Józefa z 1858 roku w Santoku,
- Dzwonnica wiejska z 1764 roku w Santoku,
- Wieża widokowa z 1936 roku w Santoku, powstała w miejscu średniowiecznego rycerskiego gródka,
- Kościół parafialny p.w. Św. Antoniego z 1826 roku w Starym Polichnie,
- Dom z 1 połowy XIX wieku w Starym Polichnie,
- Dom z XVIII wieku w Starym Polichnie,
- Kościół filialny p.w. Opieki św. Józefa, z XIII/XIV wieku, 1833 roku w Wawrowie.

Wspomnieć należy także o znajdującym się na lewym brzegu Warty grodzisku, które prawdopodobnie jest pozostałością po średniowiecznym santockim grodzie. Ekspozycje z wykopaliisk archeologicznych na terenie grodziska można oglądać w lokalnym muzeum.



Fot. 1: Makieta grodu w Santoku

Rys historyczny Santoka

Biorąc pod uwagę historyczną rolę Santoka, wydaje się uzasadnione, że projekt herbu gminy Santok nawiązywać będzie wyłącznie do historii samego Santoka. W związku z tym poniższa sekcja zawiera jedynie rys historyczny samego Santoka, pomijając rys historyczny pozostałych miejscowości gminy.

Obecny Santok (Nowy Santok) to wieś-ulicówka ciągnąca się wzdłuż prawego brzegu Warty. Historyczny gród Santok (Stary Santok), leżał w nieco innym miejscu – na lewym brzegu Warty, u ujścia Noteci. Według ustaleń archeologów, gród zasiedlony był nieprzerwanie od VII/VIII do XIV wieku. Wydaje się, że był to ośrodek terytorium opolnego, założony przez Pomorzan lub Polan. Jego istnienie odnotował Gall Anonim pod koniec XI wieku. Gall określił gród *Zutok* „strażnicą i kluczem królestwa (*Zutok regni custodiam et clavem*)”. Inne wczesne zapisy nazwy grodu to 1124 (*Zutochanus*), 1208 (*Santog*), 1233 (*Zantok*), 1238 (*Santhok*), 1244 (*Santok*), 1245 (*Zsanthoch*), 1251 (*Zuantogh*), 1256 (*Zantoch*), 1260 (*Santhec*), 1347 (*Czantoch*), 1402 (*Zandekke*), 1406 (*Czantich*). Nazwa Santok wywodzona jest od słowiańskiego słowa *sątok* – *zlewisko*, czyli miejsce zlewania się wód.

Około końca X wieku gród został spalony prawdopodobnie przez wojska Mieszka I. Jeszcze w tym samym wieku gród odbudowano. Gród santocki wchodził w czasach Galla Anonima w skład pasa umocnień nadnoteckich, na które składały się jeszcze grody w Wieleniu, Czarnkowie, Ujściu i Nakle. Za czasów Bolesława Krzywoustego w rękach polskich były tylko Santok i Ujście, reszta zaś grodów należała do Pomorzan, którzy stawiali opór Krzywoustemu. Przez krótki czas u schyłku XI wieku istniał równolegle niewielki gródek na północnym brzegu Warty, wybudowany przez Pomorzan zapewne jako przeciwwaga do pozostającego w rękach polskich Santoka. Pomorzanie sami opuścili i spalili ten gródek, zapewne pod presją wojsk Krzywoustego. W XII wieku wzmiankowany jest komes Pawlik z Santoka. Podbój Pomorza, skutkujący odsunięciem od grodu granic sprawił, że ulokowano tutaj siedzibę kasztelańską, a w latach późniejszych także administrację kościelną. W połowie XII wieku w grodzie miał miejsce kolejny pożar i kolejna odbudowa. W grodzie lub na podgrodziu być może już w XII wieku istniał kościół pod wezwaniem Św. Andrzeja.

W roku 1208 w tutejszym grodzie, zapisanym jako *Santog*, przebywał Władysław Laskonogi, który nadał wówczas wieś Turze klasztorowi w Łeknie. W roku 1230 wymieniony został tutejszy prepozyt. W roku 1233 wraz z innymi grodami, Santok został oddany

Henrykowi Brodatemu przez Władysława Odonica. Gród posłużył Henrykowi za bazę do podboju Pomorza, który jednak udał się tylko częściowo. Po śmierci Henryka w 1238 roku o Santok walczyli książęta wielkopolscy, śląscy i pomorscy. Ostatecznie gród w 1247 roku zyskał Przemysław I, który w krótkim czasie przystąpił do jego odnowy. Wedle zapiski z 1251 roku, odbudowa była właśnie w trakcie, a nadzorował ją sam książę osobiście. Ślady przebudowy grodu z połowy XIII wieku są dobrze widoczne w znaleziskach archeologów. W roku 1257 margrabia brandenburski, nie mogąc zdobyć Santoka, założył 12 km na zachód miasto *Landsberg* – późniejszy Gorzów. Wydarzenie to miało wielkie znaczenie dla upadku grodu santockiego. Jednakże w XIII wieku gród nadal rozkwitał. W roku 1260 mowa była o małym grodzie książęcym i większym, gdzie rezydowała m.in. drużyna księcia oraz rolnicy i rzemieślnicy. Oba ośrodki były umocnione. To tutaj odbyły się zaręczyny (1257) i ślub (1260) córki Przemysława I z Konradem, synem margrabiego brandenburskiego Jana. Konrad uzyskał w wianie kasztelanię santocką, ale sam gród pozostał przy Wielkopolsce. Posag najwyraźniej nie wystarczył, skoro Konrad w 1265/66 roku zajął gród. W wyniku działań zbrojnych, ponownie miał tu miejsce pożar. Santok wrócił do Wielkopolski w 1278 roku, kiedy to przejął go Przemysław II. Gród ponownie został odnowiony. Santok wrócił do Brandenburgii w 1296 roku, tj. po śmierci Przemysława II i ponownie został przebudowany. Warto dodać, że mimo wczesnej utraty Santoka, Polska aż do rozbiorów utrzymała tytuł kasztelana santockiego. Na przełomie XIII i XIV wieku wykorzystywany był jedynie mały gród, zaś ludność słowiańską z podgrodzia, zajmującą się rolnictwem i rzemiosłem, przeniesiono być może na drugi brzeg Warty, gdzie dała początek dzisiejszemu Santokowi. Tymczasem w starym grodzie pojawił się bruk i budowle murowane. Istnieje podejrzenie, że jako budulca użyto także materiału z rozebranego kościoła Św. Andrzeja. Dawne podgrodzie zamieniło się w składowisko odpadków.

W ciągu XIV wieku wydzielono wewnątrz grodu jeszcze mniejszą przestrzeń użytkową, która pomieściła jedynie zamek czy raczej pojedynczą kwadratową wieżę obronną, otoczoną fosą. Była to siedziba pana feudalnego. Zamek przebudowywano dwukrotnie. Ostatnie wzmianki o nim pochodzą z połowy XV wieku. Ostatecznie popadł on w ruinę, podczas gdy osadnictwo rozkwitało na drugim brzegu rzeki, w miejscu dzisiejszej wsi Santok, czyli dawnego Nowego Santoka.

W latach 1365-70 Santok należał do lenników Kazimierza Wielkiego, braci von Osten. W roku 1370 ponownie zajął go brandenburski wójt Hasso von Wedel. W roku 1397 Zygmunt Luksemburski oddał Santok w dzierżawę Joannitom. Od 1402 okolica przeszła we władanie Zakonu Krzyżackiego. Polskie załogi zajmowały zamek w roku 1419 i 1433. Toczyły się też prawne spory między Polską i Zakonem o Santok.

Nowy Santok wzmiankowany jest od XV wieku. Pierwsze zapiski o nim pochodzą z lat 1445 (*Niensantoch*), 1450 (*Nyen Santoch*), 1452 (*Nyghen Czantoch*), czy z 1457 roku (*Newen Zantoch*). Określany był jako miasteczko. Santok powrócił do Brandenburgii w 1454 roku.

Począwszy od XIV wieku, ziemie santockie były przekazywane w lenno różnym rodom rycerskim (z krótkimi przerwami, kiedy władali tutaj Joannici i Krzyżacy). Wzmiankuje się tutaj m.in. von Wedłów, von der Marwitzów, von Billerbecków, von Straussów, von Rufe, von der Ostenów, von Rüllicke, von Gramme. Otton von der Marwitz wybudował na Górze Zamkowej tzw. Nowy Zamek w latach 1438-39. Znaczenie tego zamku spadło po ponownym przyłączeniu do Brandeburgii i zmianie granic. W XVI wieku był już w stanie ruiny. Najwyraźniej nie zostało po nim wiele już w XVII wieku, ponieważ na potrzeby działań zbrojnych wojny trzydziestoletniej wzniesiono tutaj od podstaw nowe umocnienia ziemne, szybko zresztą zniszczone.

Wpływ na upadek Santoka miała konkurencja z pobliskim Gorzowem, który zyskał z czasem większe znaczenie polityczne i gospodarcze. Do upadku grodu przyczyniła się też zmiana koryta Warty w 1731 roku, która zatarła jego funkcję obronną, jak też wpłynęła na fizyczne uszkodzenia grodu w wyniku podmywania. Powódź ta wymusiła także ostateczne przenosiny siedzib ludzkich na wyższy, prawy brzeg Warty. Po osadnictwie na lewym brzegu zostały jedynie wykopaliska archeologiczne.

Nowy Santok natomiast istniał nadal. W roku 1764 wzniesiono tutaj ryglowy kościół. W roku 1820 wieś dotknął pożar, a w 1854 – kolejna powódź. W roku 1857 otwarto tutaj stację kolejową w biegu Pruskiej Kolei Wschodniej. W związku z budową kolei rozebrany musiał być kościół z 1764 roku. Wybudowano nowy, w stylu neogotyckim, w latach 1857-58, istniejący do dzisiaj.

W latach 1932-34 Niemcy prowadzili tutaj wykopaliska archeologiczne. W roku 1936 w miejscu dawnego zameczku rycerskiego wybudowano wieżę widokową, która istnieje do

dzisiaj. Od 1945 roku Santok ponownie znalazł się w Polsce. Kolejne badania archeologiczne prowadzili tutaj polscy badacze w latach 1958-65, 1997-1999 i w 2007 roku. Obecnie Santok to wieś gminna w powiecie gorzowskim i województwie lubuskim.

Źródła do sekcji

1. Urszula Dymaczewska, Zofia Hołowińska, *Z dziejów Santoka i kasztelanii santockiej*, Poznań 1961,
2. Oprac. Dawid Wędrowski, *Santok. Klucz i strażnica Królestwa polskiego*,
3. *Słownik historyczno-geograficzny ziem polskich w średniowieczu*, Poznań część IV, s. 286

Herb gminy Santok

Gmina Santok posługuje się obecnie herbem, opracowanym prawdopodobnie w latach 90 XX wieku. Być może stworzono go w związku z obchodami 1300-lecia Santoka. Kompozycja wyobraża w polu niebieskim sylwetę grodu czerwonego z orłem piastowskim w bramie, ponad nim znajduje się złoty klucz, zaś pod nim dwie białe linie faliste.



Rysunek 2: Obecnie używany herb gminy Santok

Herb ten w oczywisty sposób nawiązuje do znaczenia grodu w Santoku jako „strażnicy i klucza królestwa polskiego”. Wydaje się, że symbolika herbu jest dobrana trafnie. Należy jedynie poddać go stosownym korektom. Herb łamie zasadę alternacji heraldycznej poprzez umieszczenie czerwonego grodu na niebieskim polu. Gród może być srebrny (biały) na czerwonym tle, dzięki czemu uzyska się polskie barwy narodowe. Orzeł w prześwicie bramy pozbawiony jest linii konturowych i zaznaczenia niektórych istotnych szczegółów (których oczywiście nie może być zbyt wiele, z powodu małych rozmiarów orła). Proponuje się, aby orzeł nawiązywał formą do orła Przemysła II. Zmniejszyć należy liczbę desek w palisadzie. Poprawić należy także proporcje i grubość konturu tarczy herbowej.

Opis heraldyczny poprawionego herbu gminy Santok brzmi następująco:


W polu czerwonym sylweta grodu srebrna z bramą wjazdową, w której prześwicie orzeł srebrny z koroną, przepaską i orężem złotymi, z trójkątnym dachem i z trzema oknami czerwonymi, nad nią klucz srebrny w pas, pod nią dwie także linie faliste.

Dopuszcza się, na potrzeby poligrafii i grafiki komputerowej, wyrażanie tynktury srebrnej przez kolor biały. Jednakże wszędzie tam, gdzie jest to technicznie możliwe bez uzyskania barw wizualnie odbiegających od złota i srebra, należy używać barwy złotej

i srebrnej. W szczególności przy wyjątkowo uroczystych realizacjach herbu, np. na sztandarze (wówczas do wykonania godeł herbu sugeruje się użyć nici złotej i srebrnej), albo ozdobnych futerałów (srebrna i złota farba). Rozważyć można też użycie srebrnej i złotej farby na tabliczkach z nazwami ulic lub tablicy z herbem na fasadzie Urzędu Gminy.

Flaga gminy Santok

Gmina Santok posługuje się aktualnie flagą prostokątną o proporcjach 5:8 (szerokość do długości), podzieloną poziomo na trzy równe pasy – niebieski, czerwony i niebieski. Wydaje się, że flaga ta jest skonstruowana niefortunnie – słabo kontrastujące barwy sąsiadują ze sobą, co łamie zasadę alternacji. Ponadto prosta forma flagi stwarza ryzyko, że jej wzór może nie być unikalny.



Rysunek 3: Obecnie używana flaga gminy Santok

Zważywszy na trudności, jakie napotkano przy projektowaniu flagi gminnej, wynikające z konieczności zachowania zasady alternacji przy jednoczesnym zachowaniu oryginalności wzoru flagi, na prośbę władz gminy do opiniowania przedkłada się dwa warianty flagi gminy Santok:

1. Flaga, na której na prostokątnym płacie o proporcjach 5:8 (szerokość do długości) w barwie białej umieszczono pas czerwony szerokości $\frac{2}{7}$ szerokości płata, w takiej samej odległości od jego dolnej krawędzi. Na to centralnie nałożono herb gminy wysokości $\frac{5}{7}$ szerokości płata.

2. Uproszczona flaga heraldyczna, gdzie na prostokątnym płacie o proporcjach 5:8 (szerokość do długości) w barwie czerwonej umieszczono klucz i gród z orłem w bramie. Łączna wysokość tych elementów wynosi $\frac{11}{15}$ szerokości flagi. Zrezygnowano z praktykowanego niekiedy w takich przypadkach (vide herb gminy Lubomia) rozszerzenia palisady do bocznych krawędzi flagi dla większej jej prostoty i czytelności. Pod tym, w odległości $\frac{1}{15}$ szerokości flagi znajduje się pojedynczy pas biały takiej samej szerokości będący uproszczoną reprezentacją linii falistych znajdujących się w herbie gminy.

Banner gminy Santok

Banner gminy Santok jest pionowym odwzorowaniem flagi na płacie o proporcjach 4:1 (wysokość do szerokości).

1. Płat biały, na którym w odległości $10/28$ wysokości płata umieszczono czerwony pas szerokości $2/28$ wysokości płata, zaś na tym w odległości $8/28$ od jego górnej krawędzi umieszczono herb gminy Santok wysokości $5/28$ wysokości płata.

2. Płat czerwony, na którym w odległości $16/60$ wysokości płata od jego górnej krawędzi umieszczono gród z kluczem i orłem o łącznej wysokości $11/60$ wysokości płata. Pod nim, w odległości $1/60$ wysokości płata, znajduje się pas biały takiej samej szerokości.

Flaga stolikowa gminy Santok

Flaga stolikowa gminy Santok jest pionowym odwzorowaniem flagi na płacie o proporcjach 2:1 (wysokość do szerokości) przeznaczonym do zawieszania na poprzeczce mocowanej do stojaka.

1. Płat biały, na którym w odległości $6/14$ wysokości płata umieszczono czerwony pas szerokości $2/14$ wysokości płata, zaś na tym w odległości $4/14$ od górnej krawędzi płata umieszczono herb gminy Santok wysokości $5/14$ wysokości płata.

2. Płat czerwony, na którym w odległości $8/30$ wysokości płata od jego górnej krawędzi umieszczono gród z kluczem i orłem o łącznej wysokości $11/30$ wysokości płata. Pod nim, w odległości $1/30$ wysokości płata, znajduje się pas biały takiej samej szerokości.

Pieczęcie gminy Santok

Pieczęcie gminy Santok zaprojektowano w trzech wariantach: pieczęć ogólna, pieczęć Rady Gminy i pieczęć Wójta. We wszystkich przypadkach pieczęcie są okrągłe, o średnicy 36 mm, z godłem herbu gminy w części centralnej, oddzielonym linią ciągłą od otoku z majuskułową legendą w postaci odpowiednio: + GMINA SANTOK, + RADA GMINY SANTOK, + WÓJT GMINY SANTOK. Symbol + oznacza krzyż inicjalny w formie krzyżyka kawalerskiego.

Sztandar gminy Santok

Sztandar gminy Santok ma postać dwustronnego kwadratowego płata obszytego z trzech stron złotą frędzlą. Czwarta strona przymocowana jest do drzewca za pomocą koluszków umocowanych na szpili. Drzewce sztandaru zwieńczona umieszczona na metalowej

tulei ozdobna głowica ze złocistego metalu, przedstawiająca umieszczony nieco ukośnie pełnoplastyczny klucz z godła herbowego gminy wpisany w ozdobny ażurowy grot. Do tulei przywiązana jest szarfa podzielona na dwa równe, poziome pasy biały i czerwony. Strona prawa sztandaru jest czerwona z godłem Polski w części centralnej. Strona lewa jest w barwie écru, z herbem gminy w części centralnej, z godłami herbu wyszywanymi nićmi srebrną oraz złotą. Herb otacza półkoliście wyszywany czerwona nicią majuskułowy napis od góry: + SANTOK +, od dołu półkoliście STRAŻNICA I KLUCZ KRÓLESTWA.

Medal Honorowego Obywatela Gminy Santok

Medal Honorowego Obywatela Gminy Santok ma kształt rozety o średnicy 50 mm, składającej się z czternastu stylizowanych liści buka. Po obu stronach rozety znajduje się okrągły medalion wyodrębniony zaznaczoną krawędzią, w którego polu po stronie licowej znajduje się barwny, czerwono złoty srebrny wizerunek herbu gminy Santok według ustalonego wzoru, a po stronie odwrotnej, między dwoma wypukłymi ozdobnikami, umieszczony jest trzywierszowy majuskułowy, wklęsły napis: „HONOROWY / OBYWATEL / GMINY SANTOK”. Nad napisem w dwóch wierszach nanosi się imię i nazwisko osoby wyróżnionej, a pod napisem datę wyróżnienia.

Liście buka nawiązują do znajdującego się na terenie gminy rezerwatu „Buki Zdroiskie”. Liczba czternastu liści odpowiada liczbie sołectw gminy, nie licząc piętnastego sołectwa, samego Santoka, który ma reprezentować medalion.

Łańcuchy władzy gminy Santok

Łańcuchy władzy gminy Santok składają się z czternastu ażurowych okrągłych ogniów, w które wpisane są stylizowane liście buka, których ogonki płynnie przechodzą w obramowanie. Do łańcucha w jego części przedniej, podwieszony jest jego klejnot, to znaczy barwny, czerwono-złoto-srebrny herb gminy ujęty w kartusz składający się z liści buka. Łańcuch wójta ma być wykonany z metalu w barwie złocistej, zaś przewodniczącego rady gminy – srebrzystej. Sugeruje się, aby godła herbu wykonane zostały przy użyciu metalu w stosownej barwie, zaś pole herbu przy użyciu emalii. Liście buka nawiązują do znajdującego się na terenie gminy rezerwatu „Buki Zdroiskie”. Liczba czternastu ogniów odpowiada liczbie sołectw gminy, nie licząc piętnastego sołectwa, samego Santoka, który ma reprezentować klejnot łańcucha.

Załączniki


1. Projekt herbu gminy Santok,
2. Projekt flagi gminy Santok,
3. Projekt flagi gminy Santok – wersja konturowa z proporcjami,
4. Projekt banneru gminy Santok,
5. Projekt banneru gminy Santok – wersja konturowa z proporcjami,
6. Projekt flagi stolikowej gminy Santok,
7. Projekt flagi stolikowej gminy Santok – wersja konturowa z proporcjami,
8. Projekt pieczęci gminy Santok,
9. Projekt sztandaru gminy Santok – strona lewa,
10. Projekt sztandaru gminy Santok – strona prawa,
11. Projekt Medalu Honorowego Obywatela Gminy Santok,
12. Projekt dyplomu Medalu Honorowego Gminy Santok,
13. Projekt Łańcucha Wójta Gminy Santok,
14. Projekt Łańcucha Przewodniczącego Rady Gminy Santok.

Projekt herbu gminy Santok




PANTONE Vacat	PANTONE Black 6 C	PANTONE 485 C	PANTONE 803 2X
CMYK 0, 0, 0, 0	CMYK 0, 0, 0, 100	CMYK 0, 100, 100, 0	CMYK 0, 15, 100, 0
RGB 255, 255, 255	RGB 0, 0, 0	RGB 227, 30, 36	RGB 255, 213, 0

Projekt flagi gminy Santok




PANTONE Vacat CMYK 0, 0, 0, 0 RGB 255, 255, 255	PANTONE Black 6 C CMYK 0, 0, 0, 100 RGB 0, 0, 0	PANTONE 485 C CMYK 0, 100, 100, 0 RGB 227, 30, 36	PANTONE 803 2X CMYK 0, 15, 100, 0 RGB 255, 213, 0
---	---	---	---

Projekt flagi gminy Santok

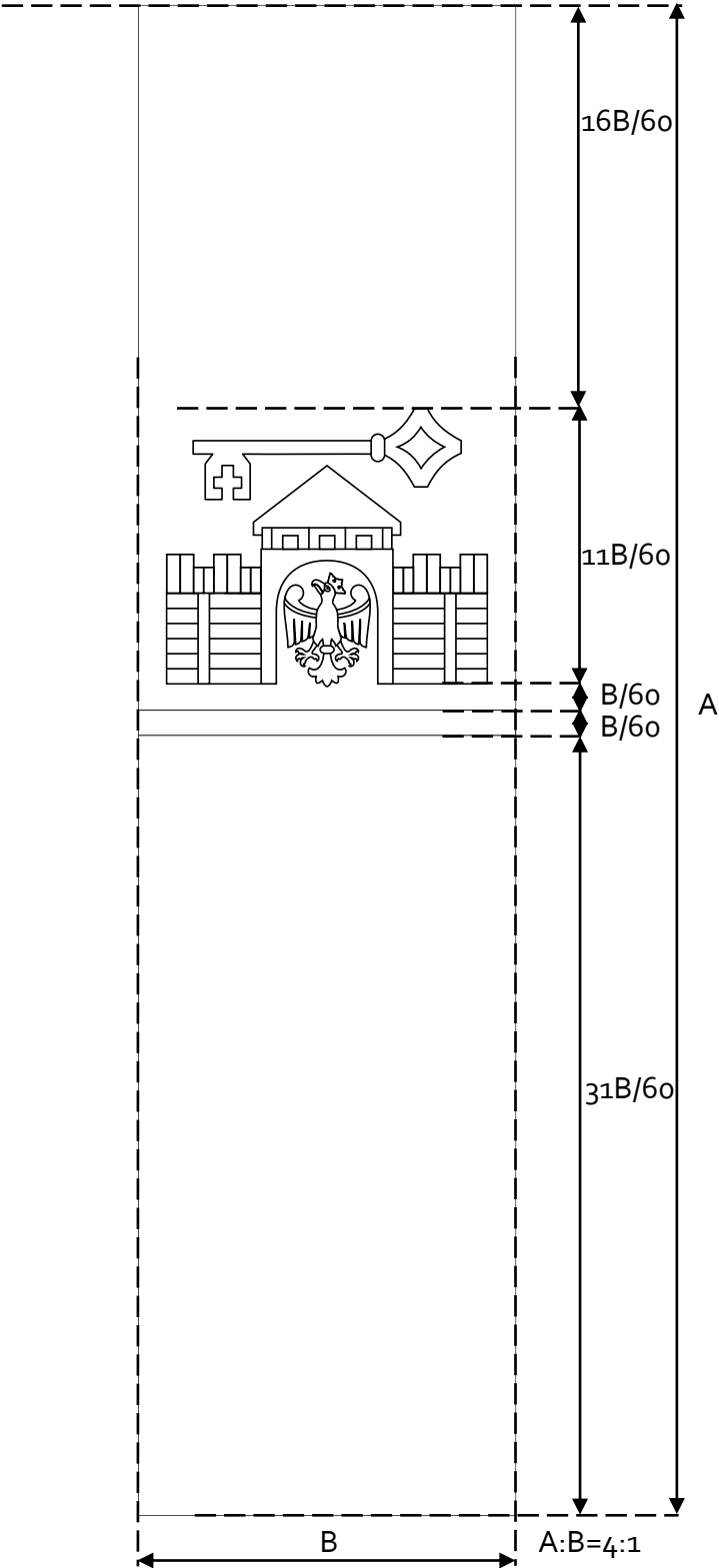


Projekt baniera gminy Santok



PANTONE Vacat	PANTONE Black 6 C	PANTONE 485 C	PANTONE 803 2X
CMYK 0, 0, 0, 0	CMYK 0, 0, 0, 100	CMYK 0, 100, 100, 0	CMYK 0, 15, 100, 0
RGB 255, 255, 255	RGB 0, 0, 0	RGB 227, 30, 36	RGB 255, 213, 0

Projekt bannera gminy Santok – wersja konturowa z proporcjami

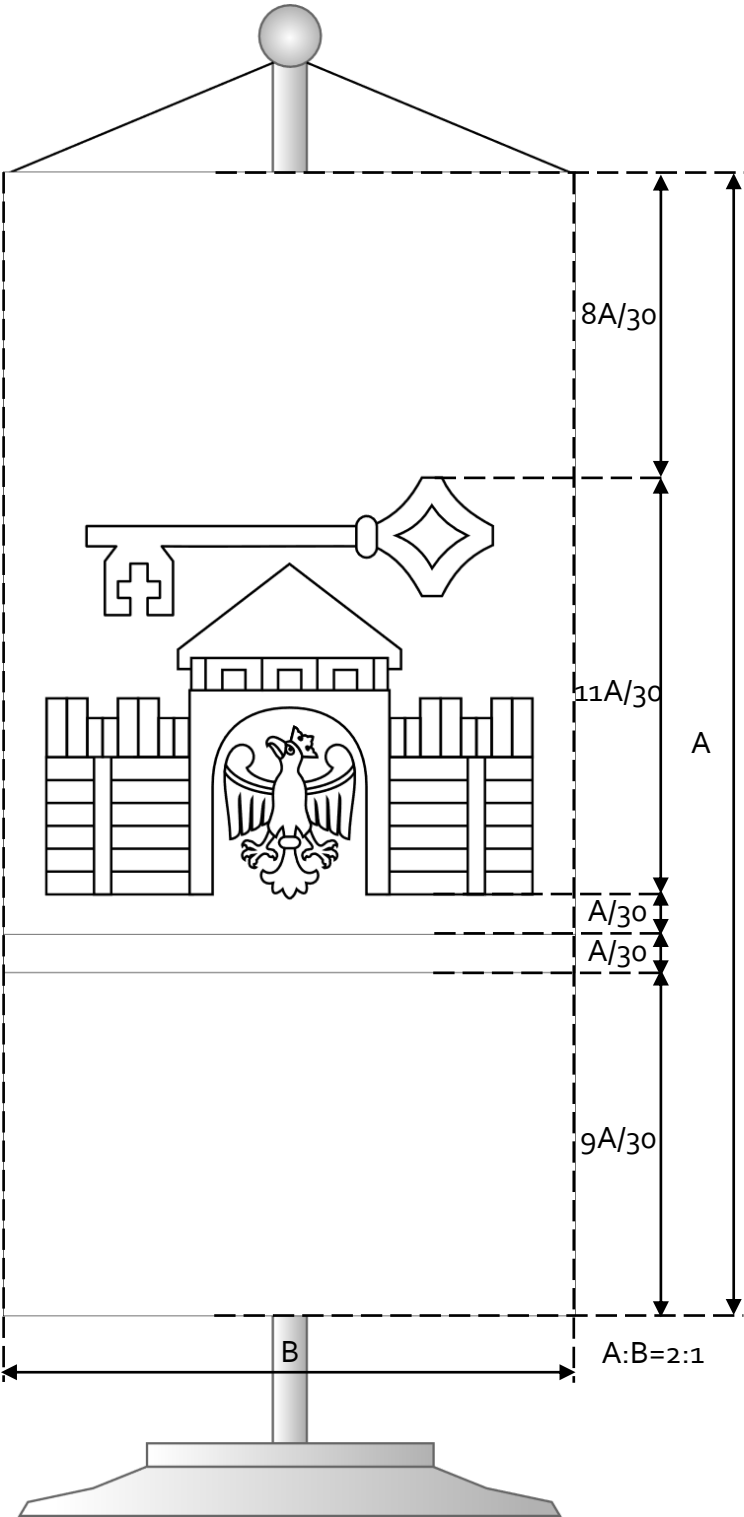


Projekt flagi stolikowej gminy Santok




PANTONE Vacat CMYK 0, 0, 0, 0 RGB 255, 255, 255	PANTONE Black 6 C CMYK 0, 0, 0, 100 RGB 0, 0, 0	PANTONE 485 C CMYK 0, 100, 100, 0 RGB 227, 30, 36	PANTONE 803 2X CMYK 0, 15, 100, 0 RGB 255, 213, 0
---	---	---	---

Projekt flagi stolikowej gminy Santok – wersja konturowa z proporcjami



Projekt pieczęci gminy Santok


Pieczęć gminy



Pieczęć Rady Gminy



Pieczęć Wójta



1:1

Ø 36 mm

Projekt sztandaru Gminy Santok – strona lewa



PANTONE 485 C
CMYK 0, 100, 100, 0
RGB 227, 30, 36
(szarfa, pole herbu, napisy)

PANTONE Yellow 0131 C
CMYK 0, 0, 20, 0
RGB 255, 255, 204
(płat sztandaru)

Niść srebrna, jasna
(godła herbu)

Niść złota
(elementy orła)

PANTONE Vacat
CMYK 0, 0, 0, 0
RGB 255, 255, 255
(szarfa)

Projekt sztandaru Gminy Santok – strona prawa



PANTONE 485 C
CMYK 0, 100, 100, 0
RGB 227, 30, 36
(szarfa, płat sztandaru)

Niść złota (pazury, dziób
i korona orła)

Niść srebrna, jasna
(wyłącznie orzeł)

Niść srebrna, ciemna
(wyłącznie orzeł)

PANTONE Vacat
CMYK 0, 0, 0, 0
RGB 255, 255, 255
(szarfa)

Medal Honorowego Obywatela Gminy Santok



1:1

Ø 50 mm

Emalia czerwona PANTONE 485 C CMYK 0, 100, 100, 0 RGB 227, 30, 36	Metal srebrzysty, wypukłe	Metal złoty	Metal srebrzysty, wkłęsłe
--	------------------------------	-------------	------------------------------

DYPLOM



Dnia 3 lutego 2024

Rada Gminy Santok

Swoją uchwałą nr LXVI/570/2023 nadała

Panu

Janowi Kowalskiemu

tytuł

Honorowego Obywatela

Gminy Santok


Wójt

Przewodniczący Rady Gminy

.....

.....

Łańcuch Wójta Gminy Santok



Emalia czerwona PANTONE 485 C CMYK 0, 100, 100, 0 RGB 227, 30, 36	Metal złoty	Metal srebrzysty
--	-------------	------------------

Łańcuch Przewodniczącego Rady Gminy Santok



Emalia czerwona PANTONE 485 C CMYK 0, 100, 100, 0 RGB 227, 30, 36	Metal złoty	Metal srebrzysty
--	-------------	------------------